

## A 10 nap sorozat eddig megjelent kiadványai

- » 10 nap 10 túra a Középső-Mátrában
- » 10 nap 10 túra a Felső-Mátrában
- » 10 nap 10 vár és templom a Mátrában
- » 10 nap 10 kiállítóhely a Mátrában
- » 10 nap 10 bor- és gasztróélmény a Mátrában
- » 10 nap 10 kaland a Mátrában
- » 10 nap 10 település a Mátrában
- » 10 nap 10 természeti érték a Mátrában

## Tipp!

A legtöbb kilátópont környékén geocaching ládák várnak megtalálókra.  
Információ: [www.geocaching.hu](http://www.geocaching.hu)

A kiadványhoz ajánlott a Mátra turista- és szabadidőtérkép használata


10 nap a Mátrában sorozat  
10 nap 10 kilátópont a Mátrában  
Kiadja: Mátra Jövője Turisztikai Egyesület  
Felelős kiadó: Kápolnai Nagy Ágnes, elnök  
PrePress&design: Kápolnai Tibor  
Szöveg és fotók: Kápolnai Nagy Ágnes, Kápolnai Tibor, Keresztesi Koppány  
Nyomdai munkák: Print2000 Nyomda Kft.  
Készült 2011-ben 8000 példányban  
A kiadvány térítésmentesen kerül terjesztésre.

A kiadvány megjelenését támogatta:



## Vörös-kő-kilátó és a Sípark

Épített és természetes kilátók Mátraszentlászló közelében




A Vörös-kő-kilátó Mátraszentlászló közelében, a 781 m magas Vörös-kő-hegyen található. Nevét a közelben látható vöröses színű kővekről kapta. A korábbi kilátó helyére 2005-ben új kilátót emeltek, ahonnan gyönyörű körpanoráma tárul elénk. Galyatető vonulatai, Mátraszentlászló, Mátraszentistván, Ágasvár, valamint északi irányban tiszta időben még a Magas-Tátra is látható. Legegyszerűbb megközelítése Mátraszentlászlóról, a Kossuth utcából induló  jelzés, ez mindössze pár perces sétát vesz igénybe, a táv alig 500 méter. A közelben néhány természetes kilátópontot is érdemes felkeresni, a mátraszentistváni Síparkból szintén szenzációs panoráma nyílik észak felé, télen szikrázó napsütésben a Magas-Tátra hófödte csúcsai páratlan élményt kínálnak. A Sípark víztározója mellől pedig Mátraszentimre házai látszanak. Érdemes tehát a síszezonen kívül is felkeresni a Síparkot, remek pihenő- és kirándulóhely!



Pihenő a Sípark tetején

## Ágasvár csúcsa

Természetes kilátó Mátraszentimre közelében


A Nyugati-Mátra legimpozánssabb csúcsa, Mátraszentimréről vagy a Mátra másik oldaláról, a Hasznosi-víztározótól is jól látszik jellegzetes, kettős csúcsa. A tatárjárás után épült várat feltehetően a török hódoltság idején rombolták le. Valószínűleg a szomszédos Óvárral alkotott védelmi kettőst. A várnak ma már csak a neve maradt fenn. A 789 m magas csúcsról gyönyörű kilátás nyílik észak felé Bányterenyére, a Maconkai-víztározóra, a Karancs-Medvesre. Tiszta időben egészen a Magas-Tátraig is ellátni. A csúcson található Ágasvári turistaháztól az igen intenzíven emelkedő  jelzésen érhetjük el a csúcst. A csúcsról leereszkedve a gerincen Mátraszentistvánba jutunk. Az országos  és  jelzés találkozásánál látható a különleges formájú Szamár-kő szikla, a mátrai vulkanizmus különleges képződménye. Másik érdekes képződmény az Ágasvári turistaház közelében található ún. Török lábnyom.



Panoráma Ágasvár csúcsáról

## Világos-hegy

Természetes kilátó Gyöngyöstarján közelében


A 708 m magas Világos-hegy sok természetjáró szerint a Mátra legszebb hegycsúcsa. A Világos-hegy látható Gyöngyöstarján címerében is. Páratlan panoráma tárul elénk dél felé Gyöngyöstarján és az Alföld irányába, majd a hegycsúcsról északi panoráma, a Havas, a Káva, a Muzsla, Tót-hegyes és Galyatető felé. A szép kilátásért meg kell „szervedni”, hiszen Gyöngyöstarjánból a hosszan emelkedő  jelzésen lehet elérni. A hegy rendkívül meredek, zömmel sziklás oldalakkal. Az egykor itt állt várról sajnos nincsenek írásos emlékeink. A hegyet érinti a Mátra 115 teljesítménytúra június elején, ami valóban kihívás a maga kétnapos bonyolításával és nehézségével. A Világos-hegy emellett kedvelt gombászóhely is, a vargányát kedvelők nagy öröme. Gyöngyöstarjánból azonban nemcsak kirándulni érdemes, a település látnivalóit is keressük fel, köztük a különleges ásványokat felvonultató Falumúzeumot.



Kilátás a Világos-hegyről

## Csepje-tető


Természetes kilátó Gyöngyös, Mátrafüred közelében

Gyöngyös után, a 24-es utat kísérő Sár-hegy vonulatához tartozó 484 m magas Csepje-tető a siklóernyősök közkedvelt starthelye. Szerencsés Imre botanikus emlékoszlopa mellől gyönyörű körpanoráma tárul elénk, Gyöngyös, a mátraaljai települések, valamint a Mátra vonulatai irányába. Egy éjszakai túra keretében egyedi látványt nyújt a város, valamint a Mátrai Erőmű fénye. A Sár-hegyi tanösvényt  jelzésén lehet elérni Gyöngyös felől. A 12 állomásból álló tanösvény hossza 6,5 km, mind Gyöngyös, mind Mátrafüred felől bejárható. A tanösvény táblákon mutatja be a Mátra növényvilágát, a Sár-hegy geológiáját. A tanösvény is érinti a Szt. Anna-tavat, ahová érdemes elsétálni a Csepje-tetőtől. Továbbmenve a Pipis-hegyi repülőter érintésével érjük el Mátrafüredet. Érdeklőség, hogy a Csepje-tető déli oldaláról jól látszanak a kőhányások, melyek a múlt századi szőlőparcellák határai voltak.



Csepje-tető

# 10 nap kilátópont a Mátrában





Mátra Jövője Turisztikai Egyesület



## Kozmáry-kilátó

Épített kilátó Mátrafüred közelében

A kilátó képe már az M3-as autópálya gyöngyösi lejtőjénél a szemünkbe tűnik a Mátrát jelző táblán. Nem véletlenül számít a Máttra egyik jelképének az 1900-ban Mátrafüreden épült kilátó.



A település szélén álló kilátót a két világháború közt felújították. A rakott kőből épült kilátót 2010-ben részben felújították, a tető és a lépcsők kaptak új burkolatot. Nevét Kozmáry János üdülőtelep-igazgatóról kapta. Erre tábla emlékeztet a kilátó falán. Az egyik legkönnyebben megközelíthető kilátó a Mátrában. Mátrafüreden a Béke utcán át az Üdülősorra jutunk, utunkon a  jelzés vezet a kilátóhoz. Dél felé Gyöngyös és a Sár-hegy, észak-északkelet felé a Kékes és a Máttra gerincének vonulata látszik. Érdekes tovább kirándulnunk a  jelzésen a Dobogó-hegyen át Sástóra, ahol újabb kilátó vár minket. Mátrafüred további látnivalója a Palócbába-gyűjtemény, ahol a palóc népviselet darabjai elevenednek meg Lovászné Juhász Rita keze munkája nyomán a babákon.



Kilátás a Kozmáry-kilátóból

## Sástó-kilátó, Oxygen Adrenalin Park

Épített és természetes kilátók Mátrafüred közelében


Mátrafüredtől néhány kilométerre található Sástó. A már távolról is látható 40-m magas kilátó eredetileg fűrtoronyként üzemelt a Szeged melletti Algyőn. 1962-ben állították fel, és alakították át kilátóvá. Tetejéről körpanoráma tárul elénk, végigszemlélhetjük a Máttra vonulatait, településeit. Szédüléseknek jó hír, hogy több szinten is élvezhetjük a kilátást, nem kell feltétlenül a legtetejére felmenni. Viharos szélben viszont a torony kilengése a legfelső szinten akár az egy métert is elérheti! Érdekes a közeli Oxygen Adrenalin Parkba is átsétálni, kiépített lépcsősor vezet oda Sástóval szemközt. A park számos pontjáról élvezhetjük a panorámát, különösen igaz ez a függőhídra, vagy a canopyra. Kevésbé bátraknak a parkolóból is ugyanaz a látvány tárul a szemük elé. A park több tucatnyi játékkal várja a vendégeket. Sástóról a  jelzésen a Rákóczi-forráshoz jutunk, majd onnan a  jelzésen a Muzsla-kilátót is útba ejthetjük.



Sástó-kilátó az Oxygen Adrenalin Parkból

## Muzsla-kilátó

Épített kilátó Mátrafüred közelében



A 478 m magasan álló Muzsla-kilátó Mátrafüredről, a sárga jelzésen emelkedő úton érhető el. Dél felé Mátrafüredre, valamint Gyöngyösre és a Sár-hegyre nyílik szép kilátás. Érdekes látvány az alattunk kanyargó szerpentin út, különösen ősszel, télen, amikor a fák levelei nem zavarják a kilátást. A kilátó mellett kiépített pihenőhely is várja a kirándulókat. Innen rövid kirándulással érhető el a Rákóczi-forrás. Érdekes, hogy a forráshoz emelt kőemléket 1929-ben egy kurucokat ábrázoló domborművel ékesítették. Innen a  jelzésen tovább emelkedve eljuthatunk a Hanák-kilátóhoz. Egynapos program keretében több Mátrafüred környéki kilátót is felkereshetünk. A Mátrafüred – Muzsla-tető – Rákóczi-forrás – Mátraháza – Farkas-kút – Sástó – Mátrafüred 13 km-es körtúra a Mátrahegy teljesítménytúra része, de ettől függetlenül önállóan is teljesíthető a mintegy 500 m szintemelkedést jelentő túra.



Muzsla-kilátó

## Hanák-kilátó

Épített kilátó Mátrafüred közelében

A Máttra turizmusa elválaszthatatlan Hanák Kolos gyöngyösi ügyvéd nevétől. 1887-ben alapította a Magyarországi Kárpát Egyesület Máttra Osztályát, ezzel megkezdte a Máttra turisztikai célú megismertetését és elindította az idegenforgalmat. Fő műve a „Máttra Kalauz” több kiadást is megért, a Máttra feltérésében egyedülállót alkotott. Az 590 m magasan álló kilátó már a múlt század elején is látogatható volt. Ahogy az 1929-es Máttra útikönyv említi: „Ez egy ciklopskövemelvényen lévő négyszögletes fülegória, ahová lépcsőkön lehet feljutni”. A mostani az időközben elpusztult eredeti kilátó rekonstrukciója. Déli irányban tárul elénk a panoráma. A kilátó a Mátrafüred-Mátraháza közötti  jelzésről leágazó  jelzésen érhető el. Hanák Kolos nevét ma teljesítménytúra őrzi, melyet minden év áprilisában rendeznek Kékestető-Szurdokpuspöki útvonalon. A túra célállomása tisztelgés emléke előtt, 1851-ben Szurdokpuspökiben született.



Hanák-kilátó

## Kékestető, TV-torony kilátó

Épített kilátó Kékestetőn





Az 1897-ben megjelent Máttra kalauz ekképpen ír Kékestetőről: „A lapos, fával benőtt hegytetőtől kilátás csak a Máttra Egylet által 1888-ban épített és keményfán felül 1200 frt-ba került Máttra-Toronyról élvezhető. Eme nagyszabású, 20 m magas, kényelmes, 80 lépcsőn megmászható toronyból a Máttra gerincének irányát kivéve, szabad kilátás nyílik minden irányban a Határ-kárpátokra le a végtelen alföldre...” Ezt a kilátót 1926-ban még egy menedékkonyhával is megtoldották. 1938-ban azonban be kellett zárni a veszélyessége miatt, így a második világháború alatt le is bontották. Hazánk legmagasabb pontját jelző csúcskőtől nem messze várja vendégeit a TV-torony kilátó. A már messziről észrevehető 196 m-es TV-torony alsóbb szintjén egy fedett és egy nyitott kilátóterasz található, ahonnan körpanorámában gyönyörködhetünk. A fedett részen körpresszó, valamint egy 8000 darabos minipalack-gyűjtemény is látható.



Kékes TV-kilátó, előtérben a sípálya

## Sas-kő

Természetes kilátó Kékestető közelében

Kékestetőről az országos  jelzésen, keleti irányban 2 km múlva elérjük a 899 m magas Sas-kőt, ahol az 1930-ban épült, az első világháborúban elesett turisták emlékműve áll. Meredek sziklafalak tetejéről szemlélhetjük a tájat. Déli irányban a Markazi-tóra, valamint a Mátrai Erőműre nyílik kilátás, északi irányban Parádra, Parádfüdőre, Parádóhúttára, Recskre, valamint ameddig a szem ellát. A Sas-kőtől Kékes felé visszaindulva, érdemes a  jelzésen a Gabi-halála felé kiterőt tenni, innen a  jelzésen Sor-kő sziklája alatt romantikusan kanyargó úton találkozunk a Rákóczi-turistaúttal. Mátraházát, a Vörösmarty-turistaházat, vagy éppen a Vak Bottyán üdülőt is célba vehetjük innen. Aki Kékestetőről tervez kirándulást, hagyja autóját Mátrafüreden, és menetrendszerű autóbusszal jöjjön fel! Kékesről számtalan túraút indul Mátrafüredre ezek egyike a Benevár romjai mellett halad el a  jelzésen.



Emlékmű a Sas-kőnél